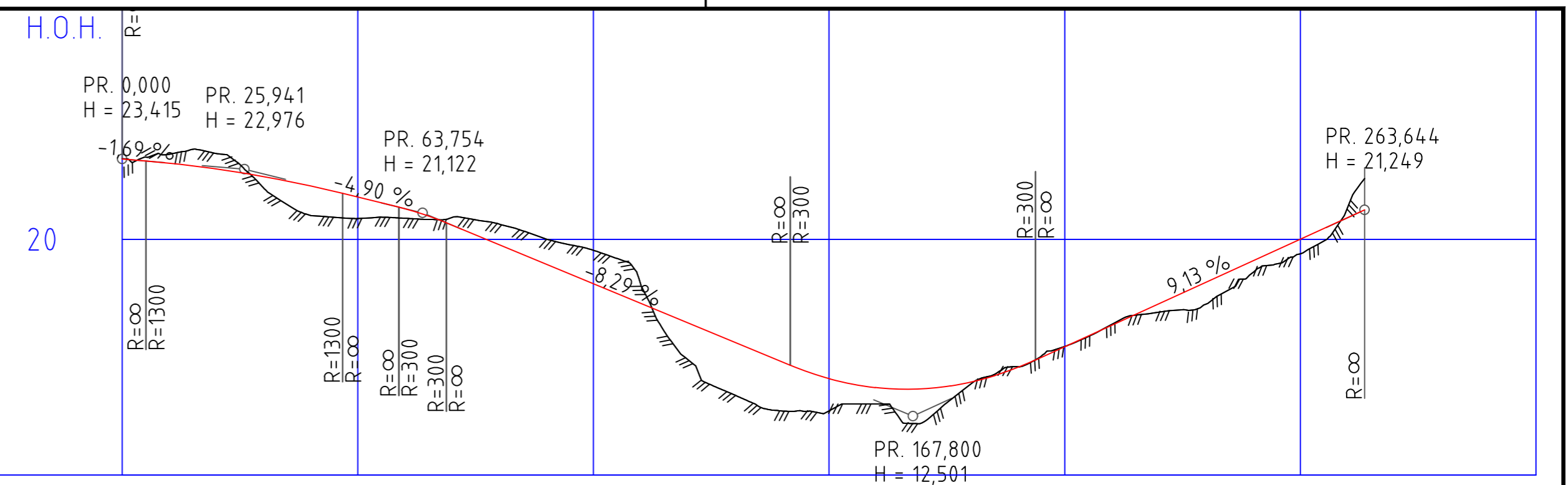
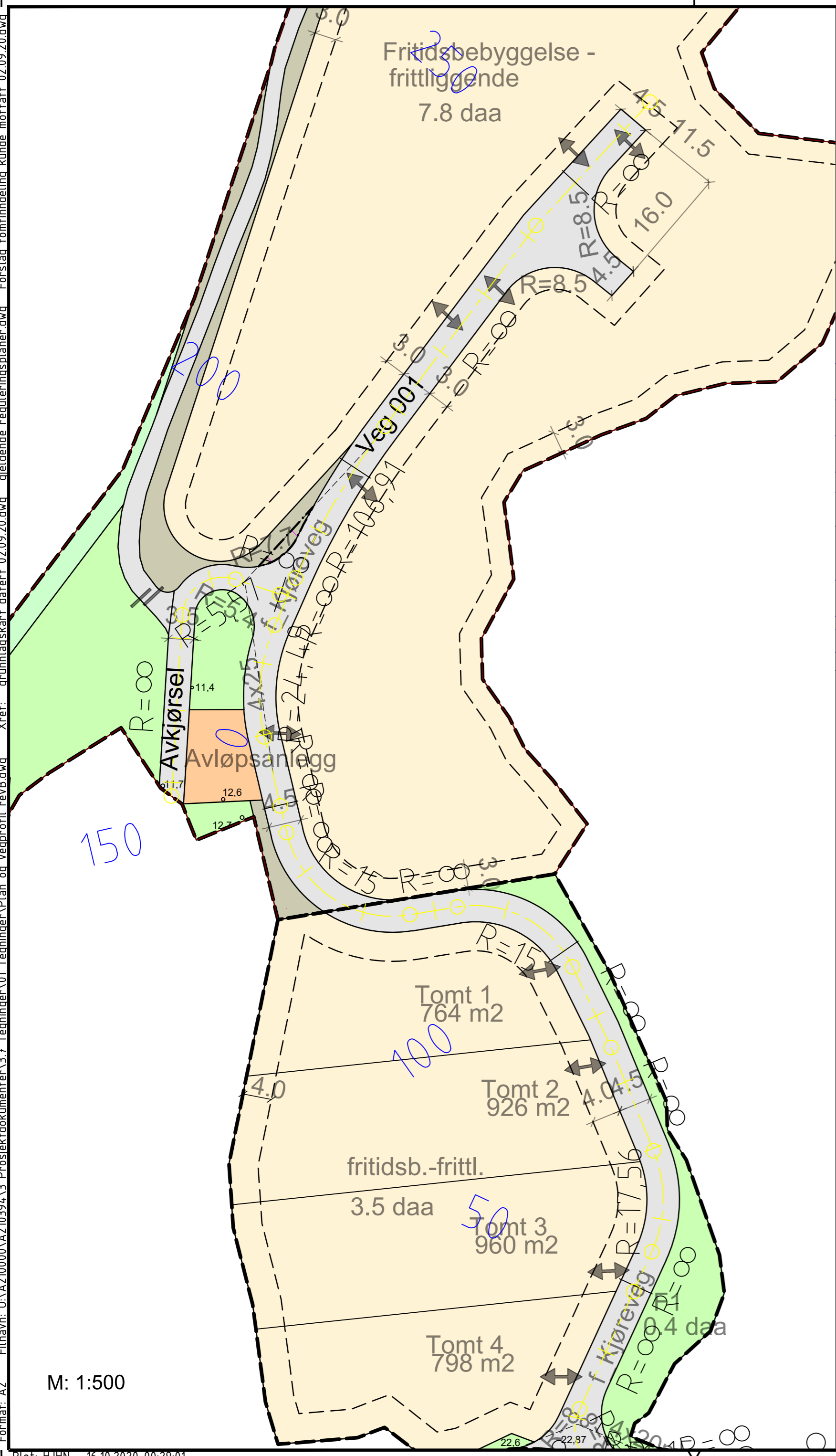
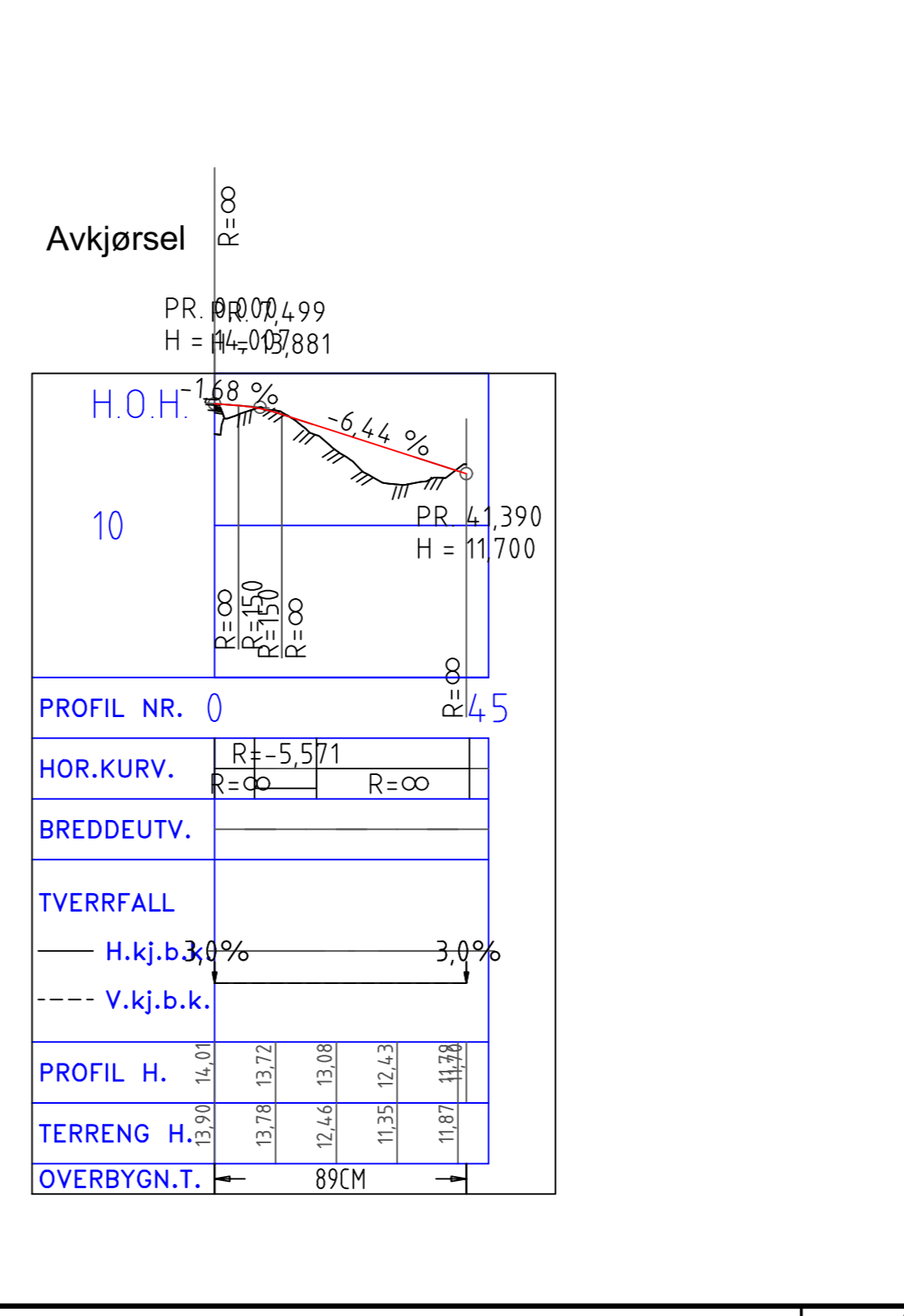


Format: A2 Filnavn: O:\A2\10000\A2\10394\3 Prosjektdokumenter\3.7 Tegninger\01 Tegninger\Plan og vegprofil_revB.dwg Xref: grunnlagskart datert 02.09.20.dwg gjeldende reguleringsplaner.dwg Forslag_tomtinnndeling_kunde_mofiaatt_02.09.20.dwg



PROFIL NR.	0	50	100	150	200	250	300
HOR.KURV.	R=∞	R=∞	R=∞	R=-17,56	R=∞	R=∞	R=∞
BREDEUTV.							
TVERRFALL							
H.kj.b.k.							
V.kj.b.k.							
PROFIL H.	23,41	23,61	23,24	23,65	22,99	22,17	22,67
TERRENG H.		21,01	22,27	20,89	21,80	20,90	21,30
OVERBYGN.T.							



PROFIL NR.	0
HOR.KURV.	R=-5,571
BREDEUTV.	
TVERRFALL	
H.kj.b.k.	3,0%
V.kj.b.k.	3,0%
PROFIL H.	14,01
TERRENG H.	13,90
OVERBYGN.T.	89CM

Rev.	Dato	Revideringen gjelder	Nr.	Saksb.	Sidem.k.	Oppdr.a.
B	15.10.20	endret kunde og plankart				
A	23.09.20	Radius kurver				
Risanger Invest II			Tegnet av		Saksbehandler	
Ramsvik hyttefelt			hjhn		hjhn	
Mindre reguleringsendring			Sidemannskontr.		Oppdragsansvarlig	
Plan og lengdeprofil veg 001 og avkjørsel			oini		oini	
			Fag		Målestokk	
					1:1000 (A2)	
			Dato			
			09.09.20			
COWI			Oppdragsnr.		Status	
RIE			A209542		Oppstartvarsel	
			Tegning nr.		Rev.	
			002-01		B	