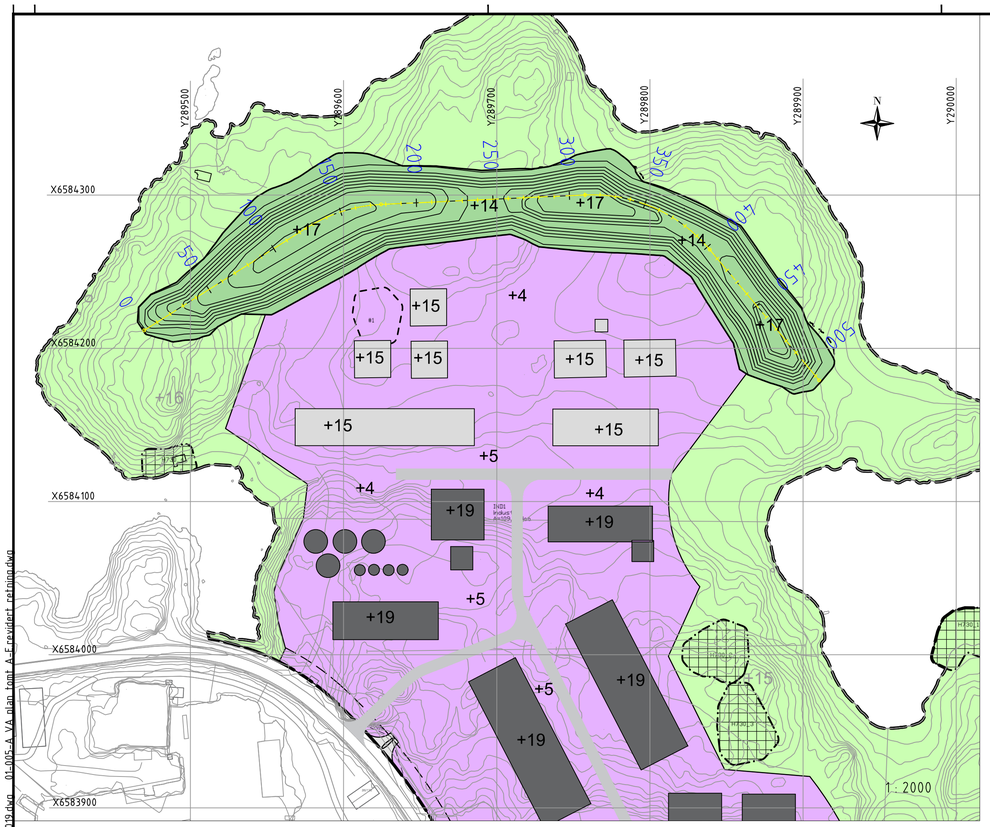

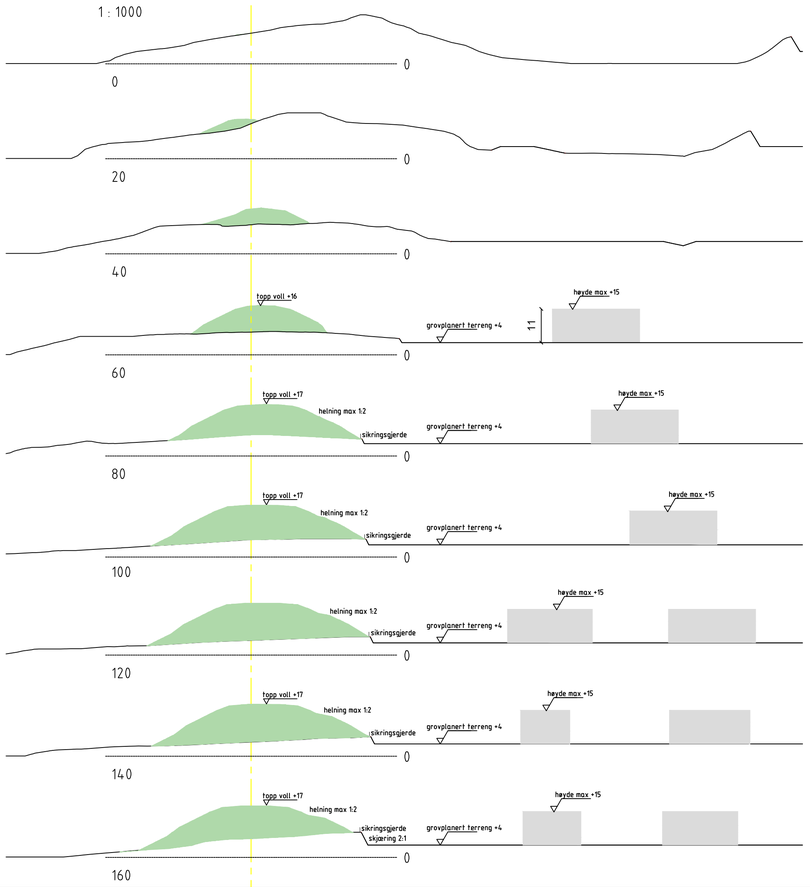

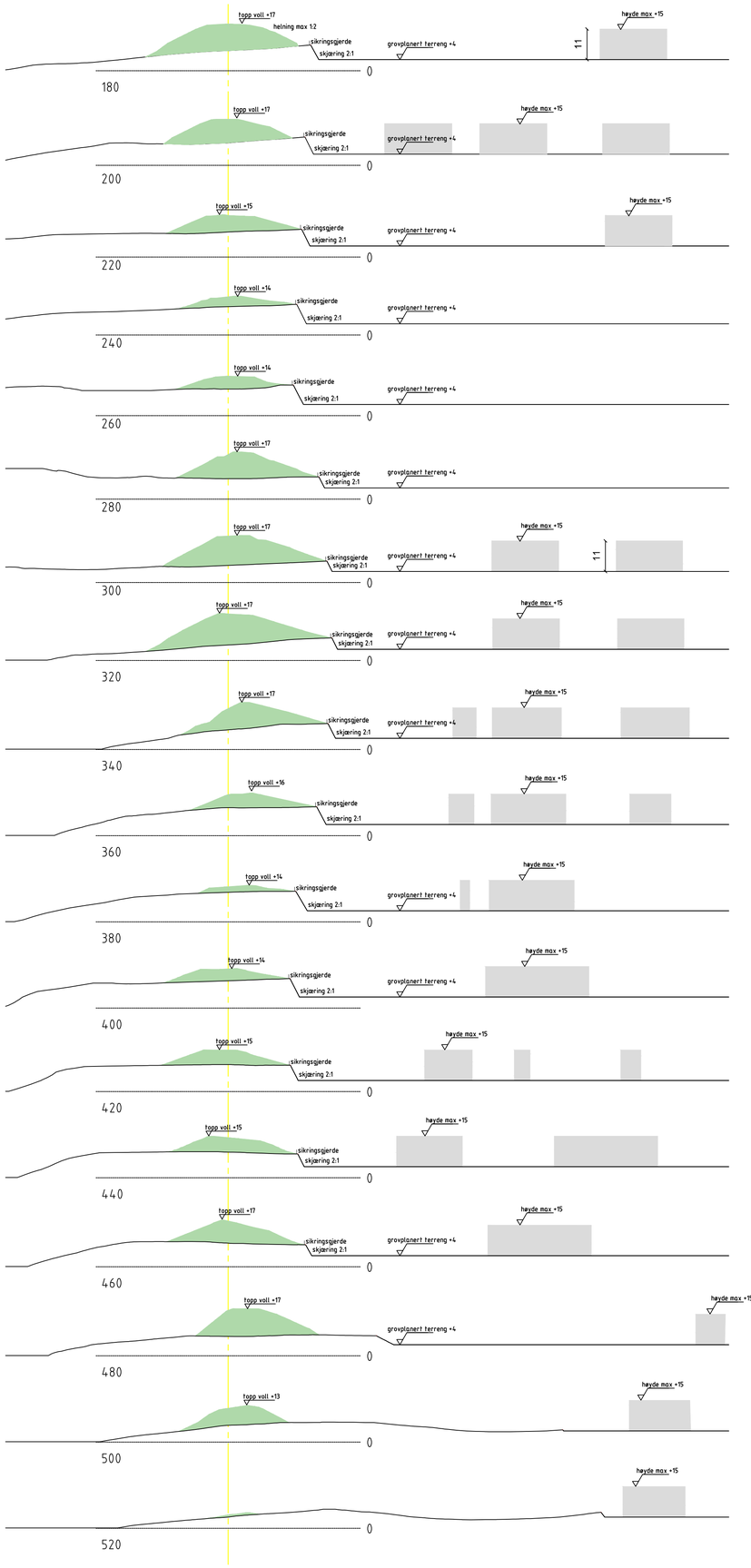

Tegnforklaring

- Industri
- Kjøreveg
- Industribygg maks høyde kote 19
- Industribygg maks høyde kote 15
- Voll
- Friluftsformål
- Båndlegging etter lov om kulturminner

Tverrsnitt voll og industriområde	Tegning nr. 02	Rev. A
	Status Skisse	

Merknad: Volum voll ca. 128.000 m3

Rev.	Dato	Revideringen gjelder	Nr.	Saksb.	Sidem.k.	Oppdr.a.
A	24.03.20	Endring høyde voll (max +17) og bygninger i nord max +15		hjhn	auv	hjhn

KARMØY KOMMUNE

Områdeplan Stutøy

Tverrsnitt voll og industriområde

Tegnet av HJHN	Saksbehandler HJHN
Sidemannskontr. AUV	Oppdragsansvarlig HJHN
Fag	Målestokk 1:1000 (A1) 1:2000 (A3)
Dato 06.03.20	

COWI

Oppdragsnr. A130733	Status Skisse
Tegning nr. 02	Rev. A

Format: A1 Filnavn: O:\A130000\A130733\3.7 Tegninger\arbeidstegning 23.03.dwg Xref: grunnlag husøy.dwg reg.plan fgangsheb.dwg kartgrunnlag nn2000.dwg Områdeplan tomter A-F 2019.dwg 01-005-A VA plan tomt A-F revidert retning.dwg

Plot: HJHN 26.03.2020 11:32:45