


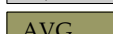








**TEGNFORKLARING**

**Reguleringsplan PBL 2008**

-  Sikringsonegrense
-  **BF** Boligbebyggelse - frittliggende småhusbebyggelse
-  **KV** Kjøreveg
-  **AVG** Annen veggrunn - grøntareal
-  Sikringsone - Frisikt

**Felles for reguleringsplan PBL 1985 og 2008**

-  Regulerings- og bebyggelsesplanområde
-  Planens begrensning
-  Formålsgrense
-  Byggegrense
-  Frisiktslinje

**Eierform PBL2008:**

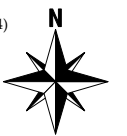
- o\_ offentlig
- f\_ felles

**Basiskart:**

Geodetisk grunnlag: UTM-sone32v (EUREF89/WGS84)  
 Geodetisk høydegrunnlag: NN2000  
 Geodatakilde: Karmøy kommune / Geovekst  
 Uttaksdato basiskart: 18.05.2020



Ekvidistanse 1m Målestokk 1:1000



REVISJONER: rev: del

**Reguleringsplan for  
Stangeland Barneskole**

 **-Endring av  
Innkjørsel for 64/8 og 64/429**

**3035-2**

KARMØY KOMMUNE Bestemmelser både på kart og som egen tekst

Nasjonal plan-ID:  
1149\_3035-2

Utarbeidet av: Karmøy kommune Sak nr. 20/2795  
 Forslagsstiller: Karmøy kommune

SAKSBEHANDLING ETTER PLAN- OG BYGNINGSLOVEN		Dato	Sign.
Delegert sak 378/20		22.05.20	AAHO/HKA

