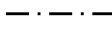
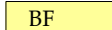





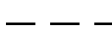




### TEGNFORKLARING

## Reguleringsplan PBL 2008

-  Sikringsonegrense
-  BF Boligbebyggelse - frittliggende småhusbebyggelse
-  SBS Småbåtanlegg i sjø og vassdrag med tilhørende strandsone
-  AB Annen særskilt angitt bebyggelse og anlegg
-  H190 Sikringsone - Andre sikringssoner

## Felles for reguleringsplan PBL 1985 og 2008

-  Planens begrensning
-  Formålsgrense
-  Byggegrense
-  Bebyggelse som forutsettes fjernet
-  Regulert støttemur

#### Eierform PBL2008:

o\_ offentlig  
f\_ felles

#### Basiskart:

Geodetisk grunnlag: UTM-sone32v (EUREF89/WGS84)  
Geodetisk høydegrunnlag: NN2000  
Geodatakilde: Karmøy kommune / Geovekst  
Uttaksdato basiskart: 28.11.2019

0 10 20 30 40 m

Ekvidistanse 1m Målestokk 1:1000



REVISJONER:

rev: ved



KARMØY  
KOMMUNE

## Detaljregulering for BØVÅGVEGEN 14 - 146/53

Bestemmelser både på kart og som egen tekst

Utarbeidet av: Hereid Hus, siv.ark. Kåre Frøland

Forslagsstiller: John Sigfred Stokke

Revidert av: Karmøy kommune, Teknisk etat

# 4068

Nasjonal plan-ID:  
1149\_4068

Sak nr. 15/4051

### SAKSBEHANDLING ETTER PLAN- OG BYGNINGSLOVEN

	Dato	Sign.
1.gangs behandling i kommunen HTM-sak 47/19	09.04.19	YSL/THS
Utlegging til offentlig ettersyn i tidsrommet 25.04 - 06.06.19		
2.gangs behandling i kommunen HTM-sak 85/19	27.08.19	YSL/THS

Kommunestyrets vedtak (egengodkjenning) KST-sak 129/19

25.11.19 YSL/THS

Kunngjøring av kommunens egengodkjenning

03.12.19 HBK

