










TEGNFORKLARING

Reguleringsplan PBL 2008

-  B/T Bolig/tjenesteyting
-  KV Kjøreveg
-  GS Gang/sykkelveg
-  AVT Annen veggrunn - tekniske anlegg

Felles for reguleringsplan PBL 1985 og 2008

-  Regulerings- og bebyggelsesplanområde
-  Planens begrensning
-  Formålsgrense
-  Byggegrense
-  Frisiktslinje

Eierform PBL2008:

- o_ offentlig
- f_ felles

Basiskart:

Geodetisk grunnlag: UTM-sone32v (EUREF89/WGS84)
 Geodetisk høydegrunnlag: NN2000
 Geodatakilde: Karmøy kommune / Geovekst
 Uttaksdato basiskart: 22.10.2019

0 10 20 30 40 m

Ekvidistanse 1m Målestokk 1:1000



REVISJONER:

rev: ved



KARMØY
KOMMUNE

**Detaljregulering for
Boliger på 44/9 mfl.**

Bestemmelser både på kart og som egen tekst

1030

Nasjonal plan-ID:
1149_1030

Utarbeidet av: Karmøy kommune
 Forslagsstiller: Karmøy kommune

Sak nr. 19/2294

SAKSBEHANDLING ETTER PLAN- OG BYGNINGSLOVEN

	Dato	Sign.
Del.sak 541/19	08.08.19	JST/HKA
Utlegging til offentlig ettersyn i tidsrommet 08.08 - 05.09.19		
1.gangs behandling i kommunen HTM-sak 111/19	08.10.19	JST/HKA

Kommunestyrets vedtak (egengodkjenning) KST-sak

Kunngjøring av kommunens egengodkjenning	22.10.19	
--	----------	--

