

GNR	BNR		Byggeår	Informasjon	Verne- kategori	Tema	Plan
Tidskode	181- 1800-1825						
	182- 1825-1850						
	183- 1850-1875						
	184- 1875-1900						
	Tilsvarende for andre århundrer						
<b>A- prioritert rekkefølge</b>							
38	1, 2, 21, 171	Syregarden	1840-1890	Gårdsanlegg som fremdeles har strukturen til et klyngetun, noe som var helt vanlig i Karmøy frem til jordutskiftingen på siste del av 1800-tallet. Flere bruk og bygninger inngår.	A	Jordbruk	
57	div	NB!-registeret, Skudeneshavn		Deler av Skudeneshavn inngår i NB!-registeret, en database over byer og tettsteder i Norge som har nasjonal interesse.	A	Byer	
11	135	Mannes	1786	Bolighus i klassisistisk stil, utedo, hage og diverse ruiner etter bygninger. Flotte steinkaier med trapp.	A	Handelssted	
22	116, 120, 150	Ferkingstad havn	1957	Molo bygget i 1896, frem til da var det kun en åpen bukt med båtstø her. Dagens havn påbegynt i 1935, ferdigstilt i 1957. De fleste av dagens naust er fra 60-tallet. Det er ikke bygningsdetaljene som er viktigst å bevare her, men den helheten naust, kaier og molo utgjør i dag.	A	Havner, sjøhus og naust	
131	19	Ungdomshuset Torvastad	1933	Bygget har en typisk stil for ungdomshus fra denne perioden. Referanser til norsk trestil, romantikk og jugendpreg. Arkitekt: Vårdal og Lunde, Bergen	A	Forsamlingshus	
40	1, 5	Risdal	173	Gårdstun med to bolighus, driftsbygning, eldhus, to potetkjellere, brønn og grunnmur etter smie. Bygningene er oppført i første del av 1700-tallet. Et bolighus ble oppført i 1912. Bygningene er plassert som et rekketun. Ligger i et svært viktig kulturlandskap.	A	Jordbruk	

64	173	Stangeland Kopervik	171	Et av fire bevarte gårdsbruk med sammenbygget hus og driftsbygning. Et av de eldste hus i Kopervik. Her er særlig opprinnelige konstruksjoner i løedelen bevaringsverdige.	A	Jordbruk	
30	8	Sandhåland	1701/1900	Boligen skal være oppført i 1701 og flyttet hit fra Hardanger. Driftsbygningen er datert til 1900. Et av fire bevarte gårdsanlegg med sammenbygget hus og driftsbygning. Dette var vanlig i Karmøy tidligere.	A	Jordbruk	
75	50 og 51	Kvalavåg	1810	To sammenbygde bolighus med sjøhusdel i nedre etasje. Eneste bygning av denne type i Karmøy.	A	Bolig/fiske	
104	5	Bratt Helgeland	1840-årene	Gårdsanlegg i spennende og opprinnelig kulturlandskap. Bolighus, driftsbygning, eldhus, sommerfjøs og naust.	A	Jordbruk/fiske	
131	50	Stabbur Torvastad	1919	Magnus Dagestad, kjent norsk treskjærer, stod for treæskjeringsarbeidet. Det eneste stabburet med denne utformingen i kommunen.	A	Jordbruk	
50	13	Auste	1650	Opprinnelig husmannsplass under Falnes prestegård. Bolighus(1650), driftsbygning (1880), potetkjeller, naust, båtstø, steinmurer. Dersom tømmerkjernen eller andre deler av konstruksjonen er fra 1650 eller eldre, er huset automatisk fredet i hht kulturminneloven. En dendrokronologisk undersøkelse vil avklare dette.	A	Jordbruk/fiske	
56	3	Løkjen	181	Gårdsanlegg med sammenbygget hus og driftsbygning, to mindre uthus, eldhus, kvernhus, naust ved Karmsundet og potetkjeller. Ligger flott til i opprinnelige omgivelser. Et av fire bevarte gårdsanlegg med sammenbygget hus og driftsbygning.	A	Jordbruk/fiske	
4	8	Munkejordtunet	1834/1856	Gårdstun med bolighus(1865), driftsbygning(1834), torvhus, eldhus og utedo.	A	Jordbruk/fiske	
15	480	Åkra	1942	Bolighus i funksjonalistisk stil. Både huset og eiendommen for øvrig, med murer og inngangsparti er godt bevart.	A	Bolig	

76	1	Vikene	171	Gårdstun som skal være oppført første del av 1700-tallet, består av bolighus, eldhus, potetkjeller og rester etter driftsbygning. Det er bygget en ny hytte på de gamle driftsbygningmurene. Ligger i et tilnærmet autentisk kulturlandskap. Høy aldersverdi.	A	Jordbruk/fiske	
112	1	Skre	171	Bolighuset skal være oppført på første del av 1700-tallet. Gårdstunet består av bolighus, eldhus, sauehus og brønn. Høy aldersverdi.	A	Bolig	
2	9	Hellesøy	1892	Kombinert sjøhus og bolig. Representerer en hustype og boform som var vanlig i Karmøy. Ligger i uberørte omgivelser med flott steinkai.	A	Havner, sjøhus og na	
35	1, 3	Austneberg	1845/1874	Gårdstun med bolighus(1874), driftsbygning(1845), hønsehus og rester etter potetkjeller. En vakthytte fra 2. verdenskrig er flyttet hit fra Syreneset fort. Et steinnaust ved Mjølhussjøen hører til.	A	Jordbruk	
48	7	Derikhuset	181	Anlegg oppført på begynnelsen av 1800-tallet. Bolighus, potetkjeller, rester etter driftsbygning og eldhus. Nordre del av bolighuset kommer opprinnelig fra Ryfylket. Interiør med rosemaling.	Haugaland museene har ansvar for bygget	Jordbruk	
85	293	Gloppehuset	164	Opprinnelig kombinert bolig og handelshus, oppført på Gloppe ved Avaldsnes på slutten av 1600-tallet. Flyttet til nåværende plassering i 1870.	Regulert til bevaring	Handelssted	<b>443</b>
3	75	Trebukkedemning Tistreidvatn	1965	Tredemning bygget i forbindelse med opprettelsen av vannverket på Brekke. Er med i NVEs oversikt over viktige dammer i Norge.	A	Teknisk og industrielt	
5	6 og 229	Solhåå	184	Naustmiljø oppført siste del av 1800-tallet. Unikt kulturmiljø med fem mindre naust og båtstøer.	Regulert til bevaring	Fiske	<b>212-1</b>
28	5	Dyrland	1500	Oppført ca 1500 (Norges bebyggelse) Huset har ingen eksteriørmessig verneverdi. Dersom tømmerkjernen eller andre deler av konstruksjonen er fra 1500-tallet, er huset automatisk fredet i hht kulturminneloven. En dendrokronologisk undersøkelse vil avklare dette.	A	Jordbruk	

54	21	Dale	1600-tallet	Bolighuset skal være flyttet hit fra Bokn på 1600-tallet. Huset har ingen eksteriørmessig verneverdi. Dersom tømmerkjernen eller andre deler av konstruksjonen er eldre enn 1650, er huset automatisk fredet i hht kulturminneloven. En dendrokronologisk undersøkelse vil avklare dette.	A	Jordbruk	
109	7	Fosen	161	Bolighus som skal være oppført tidlig på 1600-tallet, driftsbygning på slutten av 1600-tallet. Huset har ingen eksteriørmessig verneverdi. Dersom tømmerkjernen eller andre deler av konstruksjonen er eldre enn 1650, er huset automatisk fredet i hht kulturminneloven. En dendrokronologisk undersøkelse vil avklare dette.	A	Jordbruk	
42	38	Geitungen fyr	1924	Mer informasjon i kapittel om fredning og i Kulturminner i Karmøy (2008)	Fredet	Fyrstasjon	
43	40	Geitungen fyr	1924	Naust tilhørende Geitungen fyrstasjon. Mer informasjon i kapittel om fredning og i Kulturminner i Karmøy (2008)	Fredet	Fyrstasjon	
47	137	Neset	1942	Spisebrakke med mye originalt interiør. Mer informasjon i kapittel om fredning og i Kulturminner i Karmøy (2008)	Fredet	Krigsminner	
51	12	Skudenes fyrstasjon	1815	Mer informasjon i kapittel om fredning og i Kulturminner i Karmøy (2008)	Fredet	Fyrstasjon	
59	255	Strømsund bro	1978	52 meter lang klaffebro, den første i Norge med hydraulisk drift.	Fredet	Samferdsel og kommun	
96	1	Høye varde	1858	Mer informasjon i kapittel om fredning og i Kulturminner i Karmøy (2008)	Fredet	Fyrstasjon	<b>456</b>
132	3	Torvastad prestegård	1854	Mer informasjon i kapittel om fredning og i Kulturminner i Karmøy (2008)	Fredet		
<b>B</b>							
1	8	Salvøy	1900	Kombinert sjøhus og bolig.	B	Fiske	
1	12	Salvøy	184	Bolig, uthus, sjøhus, kaianlegg, hage, båtstø.	B	Fiske	

2	14	Kvartnesholmen	1850	Sjøhus oppført 1850, mulig noe tidligere. Restaurert de siste årene og i bruk som konsertarena.	B	Fiske	
2	42, 43, 44	Sævik	1910	Anlegg med bolighus og sjøhus.	B	Fiske	
4	10	Munkejord	1880	Bolighus, driftsbygning, uthus og brønn. Naust.	Regulert til bevaring	Jordbruk/fiske	
4	424	Munkejordsjøen	184	Sjøhus med båtgarasjer på begge sider. Hører til Munkejordtunet 4/8	B	Fiske	
11	15	Mannes	1880	Kombinert bolig og sjøhus. På eiendommen ligger også driftsbygning, eldhus, utedo og steinkai.	B	Jordbruk/fiske	
12	44	Sevland	1897	Usikkert byggeår. Tilnærmet originalt bolighus/sjøhus. Det har vært drevet butikk i huset.	B	Fiske	
12	389	Sevland	1780/1822	Gårdstun med bolighus(1780), driftsbygning, eldhus og potetkjeller (1822).	B	Jordbruk	
15	x	Åkra sentrum, se kart i kapittel om byene					
15	8	Åkra	1860	Gårdstun med bolighus, driftsbygning og eldhus.	Regulert til bevaring	Jordbruk/fiske	
15		Øvnå	1800-tallet	To større områder med kulturhistorisk verdifull	Regulert til	Fiske	
15	88	Åkra	Ukjent	Teglsteinsbygning med smie.	B	Tekniske og industriell	
15	91	Åkra	1954	Gammelt bedehus ble revet og nytt oppført i 1954, tegnet av bygningstekniker Johs Stavland. I 1978 ble bygget utvidet, tegnet av ing. Ole M. Olsen.	B	Forsamlingshus	
15	119	Åkra	Ukjent	Industripipe fra fabrikk som produserte fiskemat	Regulert til bevaring	Tekniske og	<b>2015</b>
15	344	Mortholmen	1917	Sildesalteri.	B	Havner, sjøhus og nau	
15	805	Åkra	1963	I bruk som rådhus frem til 1986. Siden brukt som kulturhus.	B	Forsamlingshus	
15	1745	Åkra	1909	Vannpumpe og fiskepir bygget for å forsyne fiskere med ferskvann	Regulert til bevaring	Fiske	<b>282</b>
16	181	Medhaug	1809	Gårdstun med bolighus(1809), driftsbygning og uthus.	B	Jordbruk	

17	11	Ådland	1750	Bolighus og uthus/løe.		Jordbruk	
18	3	Fagerland	1849	Gårdstun med driftsbygning, eldhus og tre potetkjellere. To sammenbygde potetkjellere.	B	Jordbruk	
20	17	Nedre Liknes	1832	Gårstun med bolighus, driftsbygning, eldhus, kornhus, brønn og potetkjeller.	B-anlegg		
21	12	Stava	1850	Sammenbygget bolighus og driftsbygning, fire potetkjellere. Et av fire bevarte gårdsanlegg med sammenbygget hus og driftsbygning	B		
25	32	Langåker	Ukjent	Langt steinhus med ukjent bruksområde. Interessant bygning som vi dessverre ikke har nor sørlig informasjon om.	B		
27	13	Kvilhaugsvik	Ukjent	Redskapshus/vaskehus og potetkjeller.	B		
30	7	Sandhåland	Ukjent	Bolighus, potetkjeller og utedo.	B		
30	14	Sandhåland	1875	Gårdstun med bolighus, driftsbygning, torvhus/eldhus, kjerrehus og potetkjeller. Flott kulturlandskap.	B		
32	1	Vikra	1850	Eldhus og to potetkjellere.	B		
33	1	Sandve	1905	Gårdstun med bolighus, driftsbygning, eldhus og potetkjeller. Bolighuset har skifertak lagt i rutemønster.	B		
33	6, 10, 14, 18,	Sandve havn	1898-1906	Hele havnen ble gravd ut og anlagt i perioden 1898-1906.	Regulert til bevaring	Havner, sjøhus og na	
33	7	Sandve		Kvernhus, fin steinsatt bekk	Haugaland-museene har ansvar for bygget	Landbruk	
34	2	Mjølhus	1868	Bolighus og driftsbygning.	B		
37	1	Li	1893	Gårdstun med bolighus, driftsbygning og eldhus/uthus.	B		
38	164	Syre	1855	Gårdstun med bolighus, driftsbygning og uthus.	B		
38	1, 2, 4, 5, 6, 7	Syreneset fort	1940-1945	Fort fra andre verdenskrig. Mer informasjon i Kulturminner i Karmøy	B	Krigsminner	
40	3	Risdal nedre	1855	Bolighus og driftsbygning. Anlegget ligger i et viktig kulturlandskap.	B		

41	1, 5, 9	Risdal øvre	1700-tallet	Gårdstun/rekketun med flere bolighus, driftsbygning og eldhus. Noen av bygningene er sannsynligvis fra 1700-tallet. Ligger i et viktig kulturlandskap.	B		
41	4	Risdal øvre	191	Gårdstun med bolighus, driftsbygning og uthus, oppført i første del av 1900-tallet. Ligger i et viktig kulturlandskap.	B		
42	3, 6, 10, 42, 4	Naley	1800-tallet.	Område med flere bolighus, driftbygninger, naust og uthus. Naley var opprinnelig en husmannsplass under gården Håland. Uteover på 1800-tallet vokste det frem et losmiljø her.	B		
42	45	Naley	Siste del av 1800-tallet	Brønn anlagt for å forsyne fiskere med ferskvann. Finansiert av Vårsildavgiftsfondet	B	Fiske	
43	3, 4, 7, 37, 55	Høines	1600-tallet/1800	Område der flestparten av bygningene er fra 1800-tallet. Et hus skal være bygget i 1655 (Norges bebyggelse). Flere båtstø og nausttuffer vitner om sjøbruk. Det er foretatt en del uheldige utskiftninger og endringer i miljøet de siste årene. Likevel har området en helhetlig verdi som representant for et strandsittermiljø.	B		
43	81	Høines	Ukjent alder	To naust bygget sammen. Ligger med langsiden mot sjøen, mindre vanlig i Karmøy	B		
43	142	Lahammer	Ukjent alder	Vannpumpe	B		
47	7	Vik	1750/1800	Gårdstun med bolighus(1800), driftsbygning (1750) og eldhus.	B		
47	10	Vik	Ukjent alder	Uthus	B		
47	32	Vik	1912	Demning bygget i forbindelse med det første vannverket i Skudenes	B	Tekniske og industriell	
48	2	Hillesland	Ukjent alder	Steinløe og potetkjeller. Rester fra et gårdstun, ligger i et flott kulturlandskap.	B		
48	3	Hillesland	1875	Bolighus og potetkjeller, samt rester etter flere andre bygninger. Flere steingarder og utstrakt bruk av stein som byggemateriale.	B		
48	6	Hillesland	1858	Eldhus og potetkjeller, sammenbygget.	B		
48	7	Hillesland	1850	Bolighus, hage med steingard.	B		

50	9	Skålavåg	1844	Gårdstun med bolighus, driftsbygning, eldhus, potetkjeller og naust. Ligger i et flott kulturlandskap.	B		
50	4		Ukjent	8 telefonstolper med steinkar	B		Samferdsel og kommun
50	39	Falnes prestegård	1860	Skolehus med lærerbolig. Nå i bruk som menighetshus.	B		Forsamlingshus
50	11	Falnes Fredriksminde	1930	Bolighus med parkmessig anlagt hage. Flotte detaljer på huset. Stilperiode er nyklassisisme med barokke, romantiske detaljer.	B		
50	41	Falnes prestegård	1908	Prestebolig, sveitserdetaljer.	B		
51	4	Nedre Falnes	1851	Gårdstun med bolighus, driftsbygning, hage med steingard og potetkjeller.	B		
51	3, 4, 9, 10, 11	Beiningen	1800/ 1900-tallet	Området består av bygninger fra slutten av 1800- og begynnelsen av 1900-tallet. Her fantes et betydelig losmiljø. Vi finner sjøhus, naust, båtstø og andre spor etter aktivitet i sjøkanten. Skude fyrstasjon, som er fredet, ligger i Beiningen. Et flott og viktig kulturlandskap.	B		
56	5, 6	Snørteland	1855	Gårdstun med bolighus(1855), driftsbygning (1917) og uthus.	B		
56	7, 10	Tømmervik	Ukjent alder	Gårdstun med bolighus, driftsbygning og naust. Anlegget ligger ned mot Tømmervik og må sees i sammenheng med båtstø og naustmiljø her.	B		
57	x	Skudeneshavn sentrum, se kart i kapittel om byene					
57	214	Steiningsholmen	Ukjent	Stort sjøhus som ligger på Steiningsholmen like ovenfor Gamle Skudeneshavn. Viktig som representant for de store sjøhusene som det fantes mange av i Karmøy, og som "buffer" mot industriområdet på Steiningsholmen.	B		Havner, sjøhus og nau
57	626	Skudeneshavn	1860	Gamleskolen med gymsal Skudeneshavn.	B		Forsamlingshus
57	551	Skudeneshavn	1875	Vikeholmen fyrstasjon ligger på en holme ved innseilingen til Skudeneshavn. Mer om denne i Kulturminner i Karmøy (2008)	Regulert til bevaring	Fyrstasjon	143
58	x	Stangelandsvågen	191	Oppført tidlig på 1900-tallet. Kranen stod opprinnelig på den gamle dampskipskaeien i Kopervik, flyttet hit på 1950-tallet.	B		Havner, sjøhus og nau



58	116	Kopervik, bedehus	1871	Ombygget til dagens fasade i 1951. Arkitekt: bygningstekniker Johs.Stavland. Bedehuset er det eldste i Karmøy kommune, og muligens det første som ble bygget.	B		
58	x	Kopervik sentrum, se kart i kapittel om byene			B		
58	240	Kopervik	1930-tallet	Flott byvilla med jugenddetaljer.	B	Bolig, stilhistorie	
58	245	Kopervik kulturhus	54/1860/1912	Opprinnelig skoleanlegg med spor fra den første skolen som ble bygget her i 1799. Eldhuset som hørte til anlegget finner vi her fremdeles. Den eldste skolebygningen vi finner her i dag er fra 1854 med påbygg i 1860. Jugendinspirert skolebygning som ligger som et signalbygg på toppen av en høyde. Gymsal 1965.	B	Forsamlingshus	
59		Kopervik, nordre side. Se kart i kap om byene					
60	6, 12, 19	Sørstokke	1800-tallet.	Naustmiljø med båtstø, sees i sammenheng med kulturlandskapet ned mot Karmsundet.	B	Havner, sjøhus og na	
60	17	Sørstokke gruver	1890	Gruvedrift i to perioder 1890-1897 og 1911-1914. Kopperkis ble tatt ut. Man finner fremdeles gruvesjakter, rester etter bygninger og anleggsmaskiner på området. Informasjonsskilt på området.	B	Tekniske og industriell	
61	1, 2, 3, 5, 12,	Skjersund	1930-40	Molo anlagt av havnevesenet på 1930-40tallet. Naustmiljø.	B	Havner, sjøhus og na	
61	8	Midtstokke	184	Naust med båtstø, oppført siste del av 1800-tallet.	B	Havner, sjøhus og na	
61	29	Stokkastrand, Alders hvile	1919	Bygget som privatbolig. Brukt som aldershjem, barnehjem og skole. Jugend.	B	Bolig, stilhistorie	
61	102	Stokkastrand	1990-tallet	Kvernhus, gjenreist som del av skoleprosjekt på Stokkastrand skole	B	Landbruk	
63	1	Nordstokke	1850	Gårdstun med bolighus (1850) og driftsbygning(1915).	B		
64	104	Kopervik	1916	Villa i romantisk jugendstil med sveitserdetaljer. Sjeldent inngangsparti.	B		
66	16	Kopervik	1777	Bolighus, steingard rundt hage.	B		

68	95	Eide	1962	Karmsund Kraftlags sekundærstasjon på Eide ved Kopervik ble satt inn i nettet 25. februar 1962. Anlegget var et stort fremskritt for kraftforsyningen av Karmøy og gav sikrere strøm og stabile spenningsforhold. En sekundærstasjon transformerer strøm til bruk i ledningsnett til husstander. I motsetning til tidligere tiders sekundærstasjoner, da særlig i de større byene,, var de som ble bygget etter krigen svært nøkterne i sitt formspråk. Dette skyldes både endring i stilretning mot mer moderne funksjonalisme, men også en oppfatning av at et tekniske anlegg ikke skulle ha ambisjoner om å være noe mer enn nettopp det. Dette er sekundærstasjonen på Eide et godt eksempel på.	B	Samferdsel og kommun
68	24	Kopervik	1945	Eidsbotnen båtbyggeri, fremdeles i drift.	B	Tekniske og industriell
71	x	Nedre Brekke bo	1871	Broen ble bygget i 1871 da ny veg erstattet den gamle hovedvegen over øvre Brekke bro. Steinhvelvbro med to hvelv. Svakt gotisk bueform. Etter det vi vet er disse to broene de eneste i landet med denne gotiske bueformen.	B	
71	1	Brekke	184	Eldhus, oppført siste del av 1800-tallet.		
71	6	Brekke	1940-45	Det sies at denne muren ble bygget av russiske krigsfanger.	B	Krigsminner
71	48	Brekke	1965	Den gamle vannverksbygningen stod ferdig i 1965, samtidig med at Hydro Aluminium etablerte seg i Karmøy og Karmøys 7 kommuner ble slått sammen til en. I dag leverer anlegget industrivann til Hydro.	B	Tekniske og industriell
71	48	Helgaberg/Vorrå	1965	Bygget i forbindelse med etableringen av Hydro. Høydebassenget leverer industrivann til anlegget på Håvik.	B	Tekniske og industriell
71	181	Øvre Brekke bro	1840	Bro anlagt i 1840 langs den første hovedvegen. Gotisk form på hvelvbuen. Ut av ordinært bruk i 1871.	B	Samferdsel og kommun

72	1	Skår	174	Naust, oppført siste del a 1700-tallet. Naustet hører til 72/175.	B		
72	168, 175	Skår	174/1880	Gårdstun med bolighus(nyere), driftsbygning(1880), eldhus(slutten av 1700-tallet) og to potetkjellere.	B		
73	1	Sund	1830	Gårdstun med bolighus, driftsbygning og eldhus. Gårdstunet må sees i sammenheng med nabogården 73/5.	B		
73	5	Sund	1750	Gårdstun med bolighus(1750), driftsbygning(1800), uthus, brønn, sommerfjøs og potetkjeller. Gårdstunet må sees i sammenheng med nabogården 73/1.	B		
74	5	Ytreland	1903	Kombinert bolig/sjøhus, ligger med langsiden mot sjøen.	B	Bolig, fiske	
75	3	Kvalavåg	Ukjent alder	Uthus	B		
75	3	Kvalavåg	1940-45	Kommandobunker fra andre verdenskrig	B- Arquebus har ansvar	Krigsminner	
77	1	Kalstø	1826	Gårdstun med bolighus(1826), driftsbygning(1800), hage og eldhus. Nedenfor gården finner vi en vik med båtstø, nyere naust og rester etter eldre naust.	B		
79		Visnes gruveområde	1865-1972	Kobbergruvedrift, et samfunn med 3000 innbyggere på det meste. Mange kulturminner i flott kulturlandskap.	Deler regulert til bevaring	Tekniske og	<b>448</b>
79	7, 32	Visnes	1898	Gårdstun med bolighus(deler av huset er eldre enn oppgitt byggeår), eldhus, potetkjeller og grunnmur etter driftsbygning.	B		
79	76	Visnes	1880	Arbeiderbolig oppført i første driftsperioden til Visnes Kobberverk.	B		
79	167	Visnes	1917	Bolighus oppført i andre driftsperiode til Visnes Kobberverk.	B		
81	7	Landanes	181	Bolighus oppført første halvdel av 1800-tallet. Uthus og potetkjeller.	B		
85	1	Utvik	1872/1930	Gårdstun med bolighus(1930), driftsbygning(1872) med nyere tilbygg.	B		

85	14	Utvik	1903?	Gårdstun med bolighus og diverse uthusbygninger. Detaljrik utforming, sveitserstil.26/81 i NB?	B	Bolig, stilhistorie	
90	2	Karmlund mølle	1912	I møllebygningen var det drift frem til 1970. På det meste var det ansatt 20 mann her. Den flotte industripipa er fremdeles bevart.	B	Tekniske og industriell	
95	1	Klafthus	181	Gårdstun fra første del av 1800-tallet. Bolighus, deler av driftsbygning, eldhus, potetkjeller og rester etter smie. Flotte steinpirer går ut i sundet fra eiendommen. Flott beliggenhet i viktig kulturlandskap.	B		
96	74	Håvik	1892	Bolighus, hage og potetkjeller. Nyere driftsbygning. Sveitserhus med mange detaljer, skifertak lagt i rutemønstre. Har fått kommunens byggeskikkpris.	B		
107	1	Lindøy	182	Bolighus oppført andre del av 1800-tallet. Steingard rundt hage samt flere grunnmurer er synlige i det flotte kulturlandskapet.	B		
109	3	Fosen	før 1887	Gårdstun med bolighus, driftsbygning, torvhus og naust. Det finnes også rester etter en husmannsplass på gården.	B		
109	11	Fosen, bedehus	184	Bedehus oppført siste del av 1800-tallet. Enkelt bedehus som ligger i et flott kulturlandskap. Lite originale detaljer på bygget, men hovedform og uberørte omgivelser betyr mye for verneverdien.	B	Forsamlingshus	
109	9	Fosen	184	Naust oppført siste del av 1800-tallet.	B		
110	13	Våga	174	Gårdstun med bolighus(siste del av 1700-tallet), potetkjeller, driftsbygning og eldhus(siste del av 1800-tallet) og naust (siste del av 1700-tallet)	B		
117	4	Aksnes	181	Gårdstun oppført første halvdel av 1800-tallet. Bolighus, driftsbygning, stabbur, eldhus og potetkjeller.	B		

119	15, 352	Mykje	1940-45	Under krigen ble det satt opp sperringer rundt byer, langs strender og på andre strategiske steder. På Vormedal finner vi fremdeles fem såkalte "Hitlertenner" som vitner om andre verdenskrig.	B	Krigsminner	
122		2 Tuastad gård	1772	Gårdstun med to bolighus(1772 og slutten av 1800-tallet), driftsbygning (1900-tallet) og potetkjeller. Ble brukt som fattiggård da Visnes kobberverk la ned driften i 1890-årene. Bygningene er modernisert og påbygget.	B		
124		14 Vormedal, direktørbolig	1910	Bygget som direktørbolig. Jugendstil. Fine detaljer. En del utskiftninger som sannsynligvis er kopier av det opprinnelige.	B	Bolig, stilhistorie	
127		2 Hauge nedre	1872	Gårdstun med bolighus og driftsbygning. Ligger i flott kulturlandskap opp mot bronsealdergravene på Reheiå.	B		
127		6 Hauge, nedre	1800	Gårdstun med bolighus, driftsbygning, eldhus, utedo og potetkjeller. Oppført rundt 1800, driftsbygning er påbygget.	B		
128		11 Hauge, øvre	1865	Bolighus, uthus og hage med steingard.	B		
129		3 Stange	1820	Bolighus og potetkjeller.	B		
129		4 Stange	1700	Sommerfjøs oppført rundt 1700. Den ene gavlveggen er bygget som del av steingarden. Eneste eksempel på dette i Karmøy.	B	Jordbruk	
129		8 Gunnarshaugvegen	1908	Sveitserhus med flotte detaljer. Upusset teglsteinsgrunnmur.	B	Bolig, stilhistorie	
130	17, 20	Vikingstadsjøen	1800-tallet.	Naustmiljø fra 1800-tallet. En del endringer de siste årene.	B	Havner, sjøhus og na	
131		50 Torvastad Kyrkjevegen	1899/1920	Sveitserbolig oppført 1899, fjøs, stall og låve 1900, stabbur oppført 1920.	B		
132		2 Torvastad gamleheim	1921	Nyklassisisme/romantikk. Barokkpregete elementer over dør i front.	B		
133		Feøy, kanalen	1909	200 meter lang, 10 meter bred. Bygget som forbindelse mellom austre og vestre havn på Feøy.	Regulert til bevaring	Samferdsel	<b>4019</b>

133	2	Feøy	1901	Bedehuset ble delvis finansiert av Vårsildavgiftsfondet fordi det fantes et "leseværrelse" for fiskere i huset.	B	Forsamlingshus	
133	6	Feøy gruver	1895	Gruvedrift i to perioder, 1895-1901 og 1910-1936. Magnetkis og nikkel ble utvunnet. Det stod flere bygninger på gruveområdet, i dag finnes ingen igjen. Men det er likevel mange tydelige spor etter gruvedriften her ute.	B	Tekniske og industriell	
133	10	Brønn Feøy	Siste del av 1800-tallet	Brønn anlagt for å forsyne fiskere med ferskvann. Finansiert av Vårsildavgiftsfondet	B	Fiske	
133	41	Feøy	184	Sjøhus/butikk og bolig, oppført siste del av 1800-tallet.	B		
133	43	Duøy	1860/1880	Gårdstun med bolighus(1880), driftsbygning(1860) og potetkjeller.	B		
136	1, 2, 3, 5, 6, 1	Skjøllingstad	184	Naustmiljø oppført siste del av 1800-tallet og første del av 1900-tallet.	B	Havner, sjøhus og naust	
138	4	Håland, nordre	181	Gårdstun med bolig (første del av 1800-tallet), driftsbygning (1860), uthus, hage og potetkjeller. Driftsbygningen er i dårlig stand.	B		
139	9	Hauske	181	Sjøhus oppført første del av 1800-tallet. Steinbrygger, naust og båtstø.	B		
139	27	Hauske	1900	Kombinert sjøhus og bolig. Sjøhusmiljø med steinbrygger, båtstø og naust.	B	Havner, sjøhus og naust	
140	1, 2, 46, 70, 1	Vikjå	184	Det gikk passasjerrute mellom Vikjå og Haugesund. Dette var et aktivt kaiområde med bakeri og butikker. Flere naust og sjøhus og flott oppmurt steinkai.	B	Samferdsel og kommun	
140	70	Vikjå	184	Lite sjøhus, oppført siste del av 1800-tallet. Viktig del av havnemiljøet i Vikjå.	B	Havner, sjøhus og naust	
140	198	Vikjå	1899	Lite sjøhus, oppført siste del av 1800-tallet. Viktig del av havnemiljøet i Vikjå.	B	Havner, sjøhus og naust	
142	623	Storesund	1857	Bolighus med mange originale detaljer.	B		
144	4	Nordbø/Salhus	184	Bolighus, uthus, sjøhus/pakkhus og ferjekai, oppført siste del av 1800-tallet. Må sees i sammenheng med ferjetrafikken over Karmsundet og ferjekaien på andre siden av sundet.	B	Samferdsel og kommun	

146		Tunell/bro	1936	Bø teglverk var i drift fra 1876. Herfra ble det levert murstein av god kvalitet til hele landet. Nedlagt i 1969.	B	Tekniske og industriell	
146	219	Hus	1950-tallet	Bø teglverk var i drift fra 1876. Herfra ble det levert murstein av god kvalitet til hele landet. Nedlagt i 1969. Huset ble bygget som disponert bolig og ble blant annet brukt som sommerhus.	B	Tekniske og industriell	
146	246	Bø	1840	Bolighus, lensmannsbolig. Restaurert, har mottatt kommunens byggeskikkpris.	B		
148	31	Salhus	184	Ferjeleie oppført på slutten av 1800-tallet. Må sees i sammenheng med ferjeleiet/kaien på andre siden av Karmsundet.	B	Samferdsel og kommun	
Flere		Potetkjellere	Fra slutten av 1700-tallet til begynnelsen av 1900-tallet. Er markert i		B	Landbruk	
Flere		Alle kulturlandskap fra LNF-kartlegging			B	Landbruk	
Flere		Rodesteiner	1800-tallet	Bygdevegene på 1800-tallet var delt inn i strekninger som ble kalt roder. Strekningene ble markert med såkalte rodesteiner. Hver gård hadde ansvar for en strekning. I dag kan vi finne flere slike rodesteiner langs gamle vegfar. Det er hugget inn rodenummer i steinene. Finnes flere steder i Karmøy.	B	Samferdsel og kommun	
<b>Kirker</b>						Automatisk fredet (kml)	
86	1	Avaldsnes kirke	1250	Steinkirke, påbegynt i år 1250. Unggotisk stil med spisse buer. Tårn fra 1290-tallet.	Listeført		
15	2262	Åkra gamle kirke	1820	Kirkegården er fra middelalderen. Her har det stått kirker tidligere, blant annet en stavkirke.	Listeført		
50	21	Falnes kirke	1851	Arkitekt: Linstow, typetegning.	Listeført		
27	31	Ferkingstad kirke	1854	Arkitekt: Linstow, typetegning.	Ikke listeført/vernet		
131	39	Torvastad kirke	1880	Arkitekt: byggmester O.Ottesen Vangberg.	Automatisk fredet (kml)		
22	9	Ferkingstad		Middelalderkirkegård	Automatisk fredet (kml)		
50	12	Alveberg		Middelalderkirkegård			





--	--	--	--	--	--	--	--	--






le kulturminne


ist





le kulturminnei


--

unikasjon

--

--

--

--

--

--

--

--

ist

--

--

--

ist


--





unikasjon

le kulturminne



le kulturminne

le kulturminne

unikasjon













le kulturminne



st




st

unikasjon

st

st



unikasjon

